



## Cartographie des cavités souterraines





**ABLON**

**14001**

Mise à jour juin 2008

-  terrain prédisposé à la présence de marnières
-  terrain non prédisposé mais présence possible de carrières, d'ouvrages souterrains ou de cavités naturelles karstiques

Type de cavité ou d'indice :

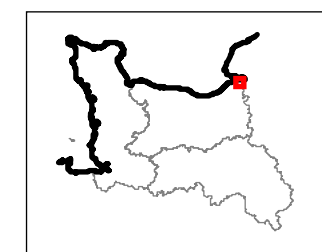
-  ouvrages souterrains
-  carrières - marnières
-  cavités naturelles - karst
-  non défini

Localisation des indices ou cavités :

-  très précise
-  moyennement précise
-  faiblement précise
-  très faiblement précise
-  erronée

Connaissance actuelle sur les marnières dans la commune : **faible**

source des données :  
BRGM / MEEDDAT (extrait de la bdcavites)  
DIREN, DDE, spéléologues, collectivités...



0.5 0 0.5 1  
Kilomètres





## Cartographie des cavités souterraines





### BARNEVILLE-LA-BERTRAN

14041

Mise à jour juin 2008

-  terrain prédisposé à la présence de marnières
-  terrain non prédisposé mais présence possible de carrières, d'ouvrages souterrains ou de cavités naturelles karstiques

Type de cavité ou d'indice :

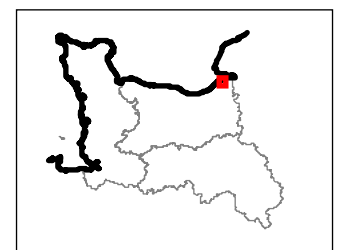
-  ouvrages souterrains
-  carrières - marnières
-  cavités naturelles - karst
-  non défini

Localisation des indices ou cavités :

-  très précise
-  moyennement précise
-  faiblement précise
-  très faiblement précise
-  erronée

Connaissance actuelle sur les marnières dans la commune : **très faible**

source des données :  
BRGM / MEEDDAT (extrait de la bdcavites)  
DIREN, DDE, spéléologues, collectivités...



0.5 0 0.5 1  
Kilomètres



## Cartographie des cavités souterraines

### EQUEMAUVILLE

14243

Mise à jour juin 2008

- terrain prédisposé à la présence de marnières
- terrain non prédisposé mais présence possible de carrières, d'ouvrages souterrains ou de cavités naturelles karstiques

Type de cavité ou d'indice :

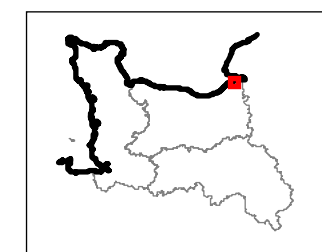
- ouvrages souterrains
- carrières - marnières
- cavités naturelles - karst
- non défini

Localisation des indices ou cavités :

- très précise
- moyennement précise
- faiblement précise
- très faiblement précise
- erronée

Connaissance actuelle sur les marnières dans la commune : **très faible**

source des données :  
BRGM / MEEDDAT (extrait de la bdcavites)  
DIREN, DDE, spéléologues, collectivités...



0.5 0 0.5 1  
Kilomètres





## Cartographie des cavités souterraines





**FOURNEVILLE**

**14286**

Mise à jour juin 2008

-  terrain prédisposé à la présence de marnières
-  terrain non prédisposé mais présence possible de carrières, d'ouvrages souterrains ou de cavités naturelles karstiques

Type de cavité ou d'indice :

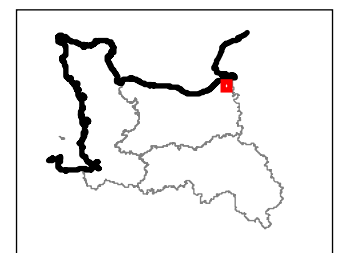
-  ouvrages souterrains
-  carrières - marnières
-  cavités naturelles - karst
-  non défini

Localisation des indices ou cavités :

-  très précise
-  moyennement précise
-  faiblement précise
-  très faiblement précise
-  erronée

Connaissance actuelle sur les marnières dans la commune : **très faible**

source des données :  
BRGM / MEEDDAT (extrait de la bdcavites)  
DIREN, DDE, spéléologues, collectivités...



0.5 0 0.5 1  
Kilomètres



## Cartographie des cavités souterraines

**GENNEVILLE**

**14299**

Mise à jour juin 2008

- terrain prédisposé à la présence de marnières  
■ terrain non prédisposé mais présence possible de carrières, d'ouvrages souterrains ou de cavités naturelles karstiques

Type de cavité ou d'indice :

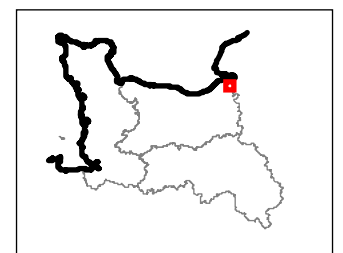
- ouvrages souterrains
- carrières - marnières
- cavités naturelles - karst
- non défini

Localisation des indices ou cavités :

- très précise
- moyennement précise
- faiblement précise
- très faiblement précise
- erronée

Connaissance actuelle sur les marnières dans la commune : **très faible**

source des données :  
BRGM / MEEDDAT (extrait de la bdcavites)  
DIREN, DDE, spéléologues, collectivités...



0.5 0 0.5 1  
Kilomètres



## Cartographie des cavités souterraines

### GONNEVILLE-SUR-HONFLEUR

14304

Mise à jour juin 2008

- terrain prédisposé à la présence de marnières  
■ terrain non prédisposé mais présence possible  
de carrières, d'ouvrages souterrains ou de cavités  
naturelles karstiques

Type de cavité ou d'indice :

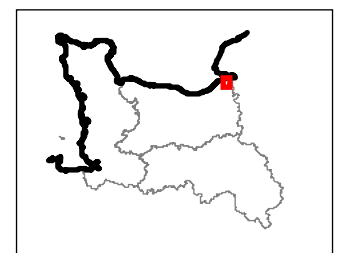
- ouvrages souterrains
- carrières - marnières
- cavités naturelles - karst
- non défini

Localisation des indices ou cavités :

- très précise
- moyennement précise
- faiblement précise
- très faiblement précise
- erronée

Connaissance actuelle sur les  
marnières dans la commune : **très faible**

source des données :  
BRGM / MEEDDAT (extrait de la bdcavites)  
DIREN, DDE, spéléologues, collectivités...



0.5 0 0.5 1  
Kilomètres



# Cartographie des cavités souterraines

## HONFLEUR

14333

Mise à jour juin 2008

- terrain prédisposé à la présence de marnières
- terrain non prédisposé mais présence possible de carrières, d'ouvrages souterrains ou de cavités naturelles karstiques

Type de cavité ou d'indice :

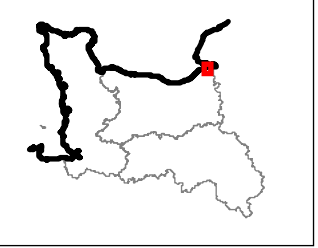
- ouvrages souterrains
- carrières - marnières
- cavités naturelles - karst
- non défini

Localisation des indices ou cavités :

- très précise
- moyennement précise
- faiblement précise
- très faiblement précise
- erronée

Connaissance actuelle sur les marnières dans la commune : très faible

source des données :  
BRGM / MEEDDAT (extrait de la bdcavites)  
DIREN, DDE, spéléologues, collectivités...







## Cartographie des cavités souterraines





### PENNEDEPIE

14492

Mise à jour juin 2008

-  terrain prédisposé à la présence de marnières
-  terrain non prédisposé mais présence possible de carrières, d'ouvrages souterrains ou de cavités naturelles karstiques

Type de cavité ou d'indice :

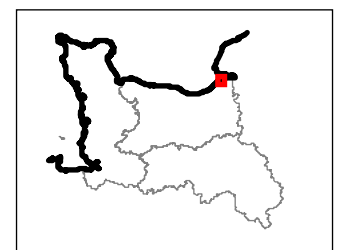
-  ouvrages souterrains
-  carrières - marnières
-  cavités naturelles - karst
-  non défini

Localisation des indices ou cavités :

-  très précise
-  moyennement précise
-  faiblement précise
-  très faiblement précise
-  erronée

Connaissance actuelle sur les marnières dans la commune : **très faible**

source des données :  
BRGM / MEEDDAT (extrait de la bdcavites)  
DIREN, DDE, spéléologues, collectivités...



0.5 0 0.5 1  
Kilomètres



# Cartographie des cavités souterraines

QUETTEVILLE

14528

Mise à jour juin 2008

- terrain prédisposé à la présence de marnières
- terrain non prédisposé mais présence possible  
de carrières, d'ouvrages souterrains ou de cavités  
naturelles karstiques

Type de cavité ou d'indice :

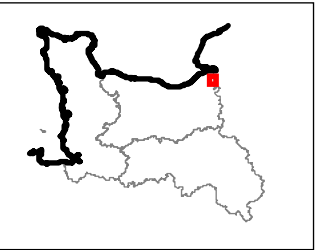
- ouvrages souterrains
- carrières - marnières
- cavités naturelles - karst
- non défini

Localisation des indices ou cavités :

- très précise
- moyennement précise
- faiblement précise
- très faiblement précise
- erronée

Connaissance actuelle sur les  
marnières dans la commune : **très faible**

source des données :  
BRGM / MEEDDAT (extrait de la bdcavites)  
DIREN, DDE, spéléologues, collectivités...



0.5 0 0.5 1  
Kilomètres





## Cartographie des cavités souterraines





### SAINT-GATIEN-DES-BOIS

14578

Mise à jour juin 2008

-  terrain prédisposé à la présence de marnières
-  terrain non prédisposé mais présence possible de carrières, d'ouvrages souterrains ou de cavités naturelles karstiques

Type de cavité ou d'indice :

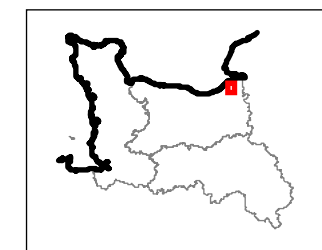
-  ouvrages souterrains
-  carrières - marnières
-  cavités naturelles - karst
-  non défini

Localisation des indices ou cavités :

-  très précise
-  moyennement précise
-  faiblement précise
-  très faiblement précise
-  erronée

Connaissance actuelle sur les marnières dans la commune : **très faible**

source des données :  
BRGM / MEEDDAT (extrait de la bdcavites)  
DIREN, DDE, spéléologues, collectivités...



0.5 0 0.5 1  
Kilomètres





## Cartographie des cavités souterraines





### SAINT-GATIEN-DES-BOIS

14578

Mise à jour juin 2008

-  terrain prédisposé à la présence de marnières
-  terrain non prédisposé mais présence possible de carrières, d'ouvrages souterrains ou de cavités naturelles karstiques

Type de cavité ou d'indice :

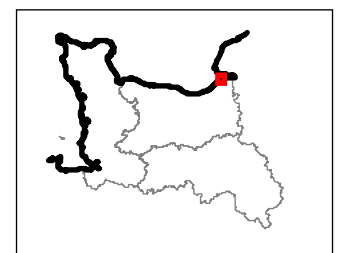
-  ouvrages souterrains
-  carrières - marnières
-  cavités naturelles - karst
-  non défini

Localisation des indices ou cavités :

-  très précise
-  moyennement précise
-  faiblement précise
-  très faiblement précise
-  erronée

Connaissance actuelle sur les marnières dans la commune : **très faible**

source des données :  
BRGM / MEEDDAT (extrait de la bdcavites)  
DIREN, DDE, spéléologues, collectivités...



0.5 0 0.5 1  
Kilomètres





## Cartographie des cavités souterraines





### SAINT-GATIEN-DES-BOIS

14578

Mise à jour juin 2008

-  terrain prédisposé à la présence de marnières
-  terrain non prédisposé mais présence possible de carrières, d'ouvrages souterrains ou de cavités naturelles karstiques

Type de cavité ou d'indice :

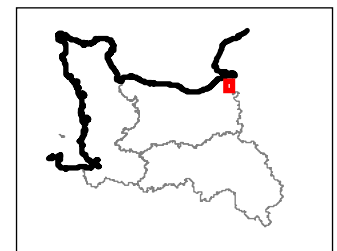
-  ouvrages souterrains
-  carrières - marnières
-  cavités naturelles - karst
-  non défini

Localisation des indices ou cavités :

-  très précise
-  moyennement précise
-  faiblement précise
-  très faiblement précise
-  erronée

Connaissance actuelle sur les marnières dans la commune : **très faible**

source des données :  
BRGM / MEEDDAT (extrait de la bdcavites)  
DIREN, DDE, spéléologues, collectivités...



0.5 0 0.5 1  
Kilomètres





## Cartographie des cavités souterraines





### SAINT-GATIEN-DES-BOIS

14578

Mise à jour juin 2008

-  terrain prédisposé à la présence de marnières
-  terrain non prédisposé mais présence possible de carrières, d'ouvrages souterrains ou de cavités naturelles karstiques

Type de cavité ou d'indice :

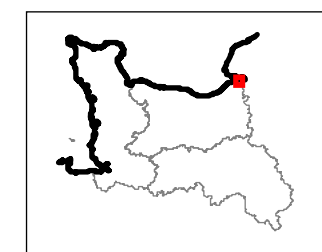
-  ouvrages souterrains
-  carrières - marnières
-  cavités naturelles - karst
-  non défini

Localisation des indices ou cavités :

-  très précise
-  moyennement précise
-  faiblement précise
-  très faiblement précise
-  erronée

Connaissance actuelle sur les marnières dans la commune : **très faible**

source des données :  
BRGM / MEEDDAT (extrait de la bdcavites)  
DIREN, DDE, spéléologues, collectivités...



0.5 0 0.5 1  
Kilomètres